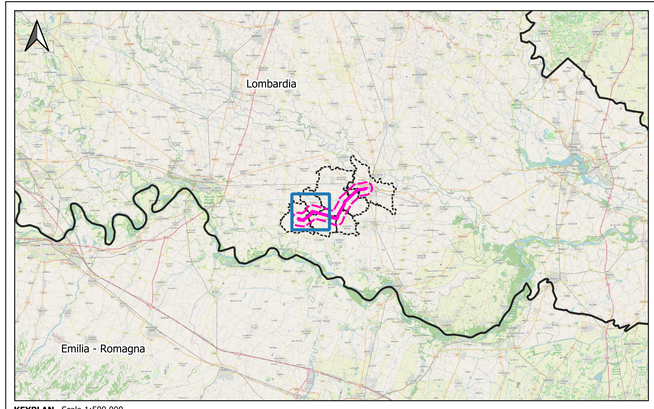

KEYPLAN - Scala 1:500.000

LEGENDA

OPERE IN PROGETTO

- Nuovo elettrodotto aereo 132 kV
- Sostegni di nuova realizzazione
- Demolizioni
- Sostegni da demolire

OPERE ESISTENTI

- Elettrodotto aereo 132 kV ESISTENTE
- Elettrodotto aereo 380 kV ESISTENTE
- Sottostazione Elettrica ESISTENTE

- Area di studio (buffer 1 km)

Immagine di sfondo satellitare

Stefano
Fabrizio De
Ritis
29.07.2024
11:24:42
GMT+01:00

D.ssa in Scienze Ambientali e Conservazione delle Specie
Mitrofici, Mfks, Membro Associato CIEEM (n.19783)

Dr. Stefano Fabrizio De Ritis
Laureato in Biologia indirizzo bio-ecologico

	N.	DATA	DESCRIZIONE	ELABORATO
ESTERNO	00	08/07/2024	Prima emissione	Proger

PROGER

	N.	DATA	DESCRIZIONE	ESAMINATO	ACCETTATO
REVISIONI	00	08/07/2024	Prima emissione	F. Felli (SVP-SA-SANO)	V. De Santis (SVP-SA-SANO)

NUMERO E DATA ORDINE n. 4000105132 del 30.01.2024

MOTIVO DELL'INVIO ■ PER ACCETTAZIONE ☐ PER INFORMAZIONE

CODIFICA ELABORATO

DEBX18096B3237125

Terna Rete Italia
TERNA GROUP

TITOLO ELABORATO

Nuovo Elettrodotto Aereo 132kV CP Piadena - CP Cella Dati

SCREENING DI INCIDENZA (LIVELLO I)

INQUADRAMENTO ORTOFOTO

TIPOLOGIA ELABORATO

PLANIMETRIA

PROGETTO

-

NOME DEL FILE	SCALA CAD	FORMATO	SCALA	FOGLIO
DEBX18096B3237125.pdf	-	A1	1:10.000	1/3

Questo documento contiene informazioni di proprietà Terna SpA e deve essere utilizzato esclusivamente dal destinatario in relazione alle finalità per le quali è stato ricevuto. E' vietata qualsiasi forma di riproduzione o divulgazione senza l'esplicito consenso di Terna SpA.
This document contains information proprietary to TERNA S.p.A. and it will have to be used exclusively for the purposes for which it has been furnished. Whichever shape of spreading or reproduction without the written permission of TERNA S.p.A. is prohibit.

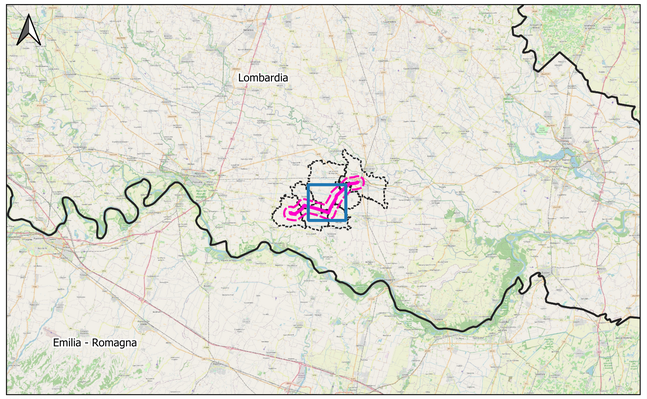

KEYPLAN - Scala 1:500.000

LEGENDA

OPERE IN PROGETTO

- Nuovo elettrodotto aereo 132 kV
- Sostegni di nuova realizzazione

OPERE ESISTENTI

- Elettrodotto aereo 132 kV ESISTENTE
- Elettrodotto aereo 380 kV ESISTENTE

- Area di studio (buffer 1 km)

Immagine di sfondo satellitare

ESTERNO				
				PROGER
00	08/07/2024	Prima emissione	Proger	
N.	DATA	DESCRIZIONE	ELABORATO	

REVISIONI				
00	08/07/2024	Prima emissione	F. Felli (SVP-SA-SANO)	V. De Santis (SVP-SA-SANO)
N.	DATA	DESCRIZIONE	ESAMINATO	ACCETTATO

NUMERO E DATA ORDINE n. 4000105132 del 30.01.2024

MOTIVO DELL'INVIO ■ PER ACCETTAZIONE ☐ PER INFORMAZIONE

CODIFICA ELABORATO	Terna Rete Italia
DEBX18096B3237125	
TITOLO ELABORATO	TIPOLOGIA ELABORATO
Nuovo Elettrodotto Aereo 132kV CP Piadena - CP Cella Dati SCREENING DI INCIDENZA (LIVELLO I) INQUADRAMENTO ORTOFOTO	PLANIMETRIA
	PROGETTO
	-

NOME DEL FILE	SCALA CAD	FORMATO	SCALA	FOGLIO
DEBX18096B3237125.pdf	-	A1	1:10.000	2/3

Questo documento contiene informazioni di proprietà Terna SpA e deve essere utilizzato esclusivamente dal destinatario in relazione alle finalità per le quali è stato ricevuto. E' vietata qualsiasi forma di riproduzione o divulgazione senza l'esplicito consenso di Terna SpA.
This document contains information proprietary to TERNA S.p.A. and it will have to be used exclusively for the purposes for which it has been furnished. Whichever shape of spreading or reproduction without the written permission of TERNA S.p.A. is prohibit.

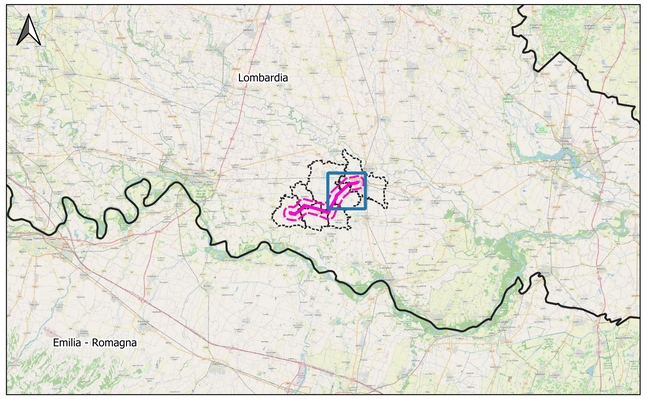

KEYPLAN - Scala 1:500.000

LEGENDA

OPERE IN PROGETTO

Nuovo elettrodotto aereo 132 kV

Sostegni di nuova realizzazione

OPERE ESISTENTI

Elettrodotto aereo 132 kV ESISTENTE

Sottostazione Elettrica ESISTENTE

Area di studio (buffer 1 km)

Immagine di sfondo satellitare

ESTERNO				
				PROGER
00	08/07/2024	Prima emissione	Proger	
N.	DATA	DESCRIZIONE	ELABORATO	

REVISIONI				
00	08/07/2024	Prima emissione	F. Felli (SVP-SA-SANO)	V. De Santis (SVP-SA-SANO)
N.	DATA	DESCRIZIONE	ESAMINATO	ACCETTATO

NUMERO E DATA ORDINE n. 4000105132 del 30.01.2024

MOTIVO DELL'INVIO ■ PER ACCETTAZIONE ☐ PER INFORMAZIONE

CODIFICA ELABORATO	
DEBX18096B3237125	Terna Rete Italia — TERNA GROUP
TITOLO ELABORATO	TIPOLOGIA ELABORATO
Nuovo Elettrodotto Aereo 132kV CP Piadena - CP Cella Dati SCREENING DI INCIDENZA (LIVELLO I) INQUADRAMENTO ORTOFOTO	PLANIMETRIA
	PROGETTO
	-

NOME DEL FILE	SCALA CAD	FORMATO	SCALA	FOGLIO
DEBX18096B3237125.pdf	-	A1	1:10.000	3/3

Questo documento contiene informazioni di proprietà Terna SpA e deve essere utilizzato esclusivamente dal destinatario in relazione alle finalità per le quali è stato ricevuto. E' vietata qualsiasi forma di riproduzione o divulgazione senza l'esplicito consenso di Terna SpA.
This document contains information proprietary to TERNA S.p.A. and it will have to be used exclusively for the purposes for which it has been furnished. Whichever shape of spreading or reproduction without the written permission of TERNA S.p.A. is prohibit.